



GUIDE DE COURSE

2026

Ville de
Besançon

b Grand
Besançon
Métropole

Doubs
Le Département

Nous y sommes !

La 3ème Édition de la flèche Bisontine approche à grands pas !

La capitale franc-comtoise, connue pour sa citadelle inscrite au patrimoine mondial de l'Unesco ou grâce à son histoire avec l'horlogerie, est dotée d'une richesse culturelle remarquable. Située sur les rives du Doubs et entourée de monts, la ville et ses alentours offrent un très beau terrain de jeu pour les activités en plein air. Plusieurs très beaux événements sportifs outdoor existent déjà à Besançon, La flèche Bisontine a trouvé sa place dans le calendrier des événements sportifs bisontins.

Dans quelques jours, le 25 et 26 avril 2026, vous ferez partie de cette belle aventure !

Nous vous souhaitons la bienvenue et nous vous remercions d'avance de votre participation !

L'équipe de la Flèche Bisontine

Quelques chiffres de l'édition 2025 :

925

Participants

126

Bénévoles

6

Nationalités

43

Âge moyen du participant



LA CYCLOSPORTIVE





Programme

Samedi 25 avril		
Dès 7h30	Retrait des dossards (uniquement Gravel)	Besançon - Esplanade des droits de l'Homme
Dès 9h	Départ des randonnées Gravel 50/100km	
13h - 20h	Village exposants/Retrait des dossards (Food truck et buvette sur place)	
Dès 14h	Départ randonnées famille "Tic Tac"	
14h - 18h	Conférence - Interviews exposants	
16H	Course de Draisiennes	

Dimanche 26 avril		
6h30 - 8h	Retrait dossards	Besançon - Esplanade des droits de l'Homme
8h30	Départ de la cyclo Grande Aiguille	
9h	Départ de la cyclo petite Aiguille	
11h	Ouverture village exposant et buvette	
12h	Ouverture de la zone repas	
14h30	Remise des récompenses	
17h	Fin des festivités et fermeture du village	

PARCOURS

“ LA GRANDE AIGUILLE ” & “ LA PETITE AIGUILLE ”



Prudence, départ fictif de 10km - Tracé GPX des parcours disponible sur notre site



PARCOURS

“ LA GRANDE AIGUILLE ” & “ LA PETITE AIGUILLE ”



Suivez-nous pour ne rien rater de notre actualité

www.laflchebisontine.fr

Organisation des SAS de départ



Arche de départ

Retrait Dossard

Pour retirer votre dossard et Welcome Pack vous aurez besoin :

- D'une pièce d'identité.
- Du QR CODE reçu par mail (48h avant l'événement).
- D'un certificat médical, pass sport santé valide ou licence valable si vous ne l'avez pas téléchargé lors de votre dossier d'inscription en ligne.





Signalétique

Vous disposerez d'une plaque de cadre en fonction de votre parcours

(Couleur du numéro = couleur du parcours)

Attention la puce chrono est collé au dos de cette plaque



Soyez vigilants lorsque vous verrez les types de panneaux ci-dessous ! Ils indiquent un éventuel danger, réglez votre allure et adaptez votre pilotage.



Une fois la partie chronométrée terminée, vous n'aurez qu'à suivre ce panneau pour rejoindre le village départ à l'esplanade des droits de l'Homme à Besançon. Nous comptons sur votre vigilance !

Si vous voulez éviter la fringale et atteindre l'objectif.

Ce panneau vous indiquera le parcours. Il sera votre guide pour rallier la ligne d'arrivée.





RÈGLES DE CONDUITE

**VOUS CIRCULEREZ SUR DES ROUTES
OUVERTES À LA CIRCULATION.**

MERCI DE TOUJOURS RESTER À DROITE.

Vous devez toujours rester le plus à droite possible pour laisser de l'espace aux autres cyclistes pour passer.

Une équipe de nombreux signaleurs bénévoles est là tout au long du parcours. Ils sont là pour vous, attention à eux et remerciez les !

Une équipe de motards expérimentée sera également sur le parcours avec vous. Veillez à bien suivre leurs indications.





LE GRAVEL





Programme

GRAVEL

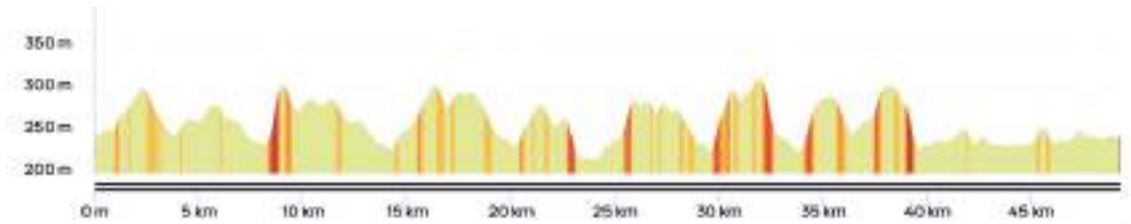
Samedi 25 avril

Dès 7h30	Retrait des dossards (uniquement Gravel)	Besançon - Esplanade des droits de l'Homme
Dès 9h	Départ des randonnées Gravel 50/100km	
13h - 20h	Village exposants/Retrait des dossards (Food truck et buvette sur place)	
Dès 14h	Départ randonnées famille "Tic Tac"	
14h - 18h	Conférence - Interviews exposants	
16H	Course de Draisiennes	




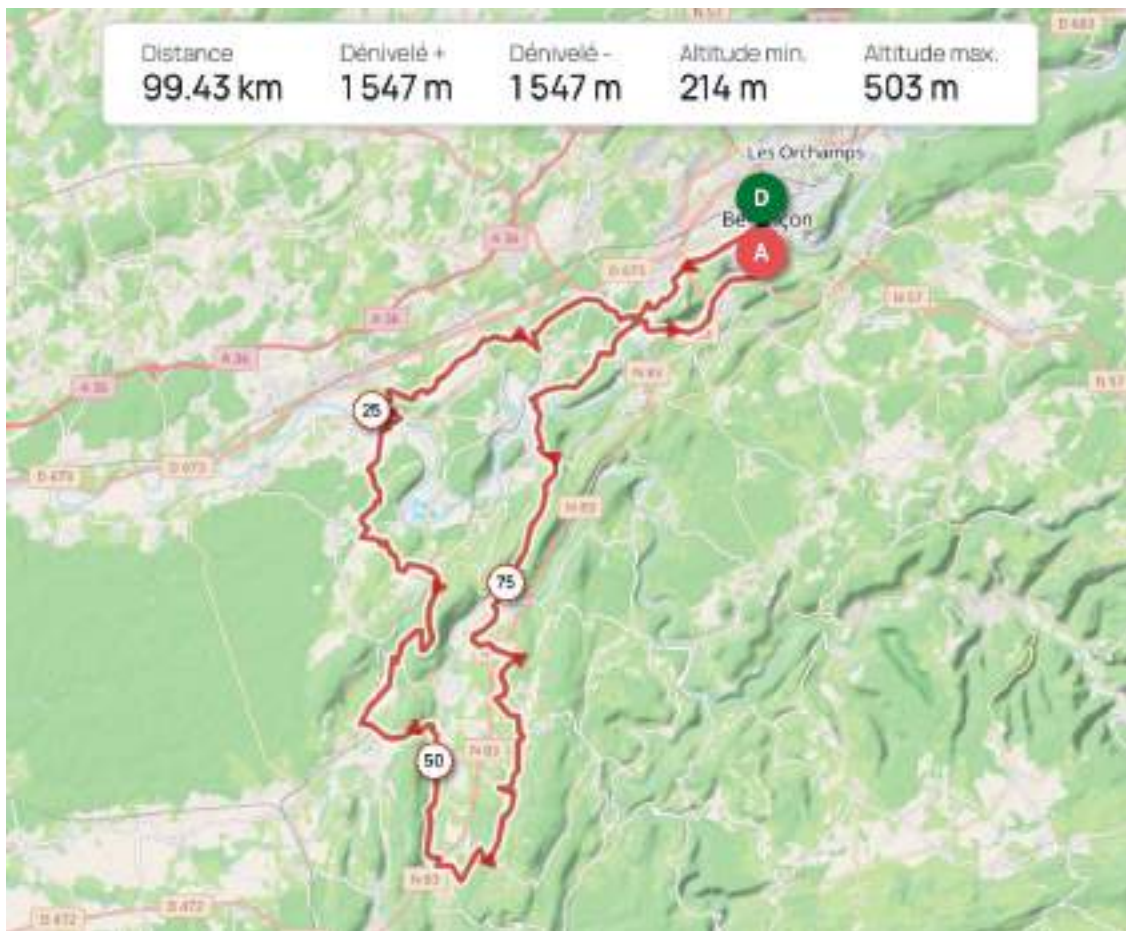
PARCOURS

L' AUTOMATIQUE (50KM)



PARCOURS

LA QUARTZ (100KM)



PARCOURS

LA TIC-TAC (10KM)



Informations

GRAVEL

SAS UNIQUE
POUR LES 2 PARCOURS
(50 ET 100KM)

Arche de départ

Retrait Dossard

Pour retirer votre dossard et welcome pack vous aurez besoin :

- D'une pièce d'identité.
- Du QR CODE reçu par mail (48h avant l'événement).
- D'un certificat médical, pass sport santé valide ou licence valable si vous ne l'avez pas téléchargé lors de votre dossier d'inscription en ligne.




Signalétique

GRAVEL

Vous disposerez de différentes plaques de cadre en fonction du parcours choisi.



Soyez vigilants lorsque vous verrez les types de panneaux ci-dessous ! Ils indiquent un éventuel danger, réglez votre allure et adaptez votre pilotage.





GRAVEL :

**VOUS CIRCULEREZ SUR DES ROUTES
OUVERTES À LA CIRCULATION.**

MERCI DE TOUJOURS RESTER À DROITE.

Vous devez toujours rester le plus à droite possible pour laisser de l'espace aux autres cyclistes pour passer.

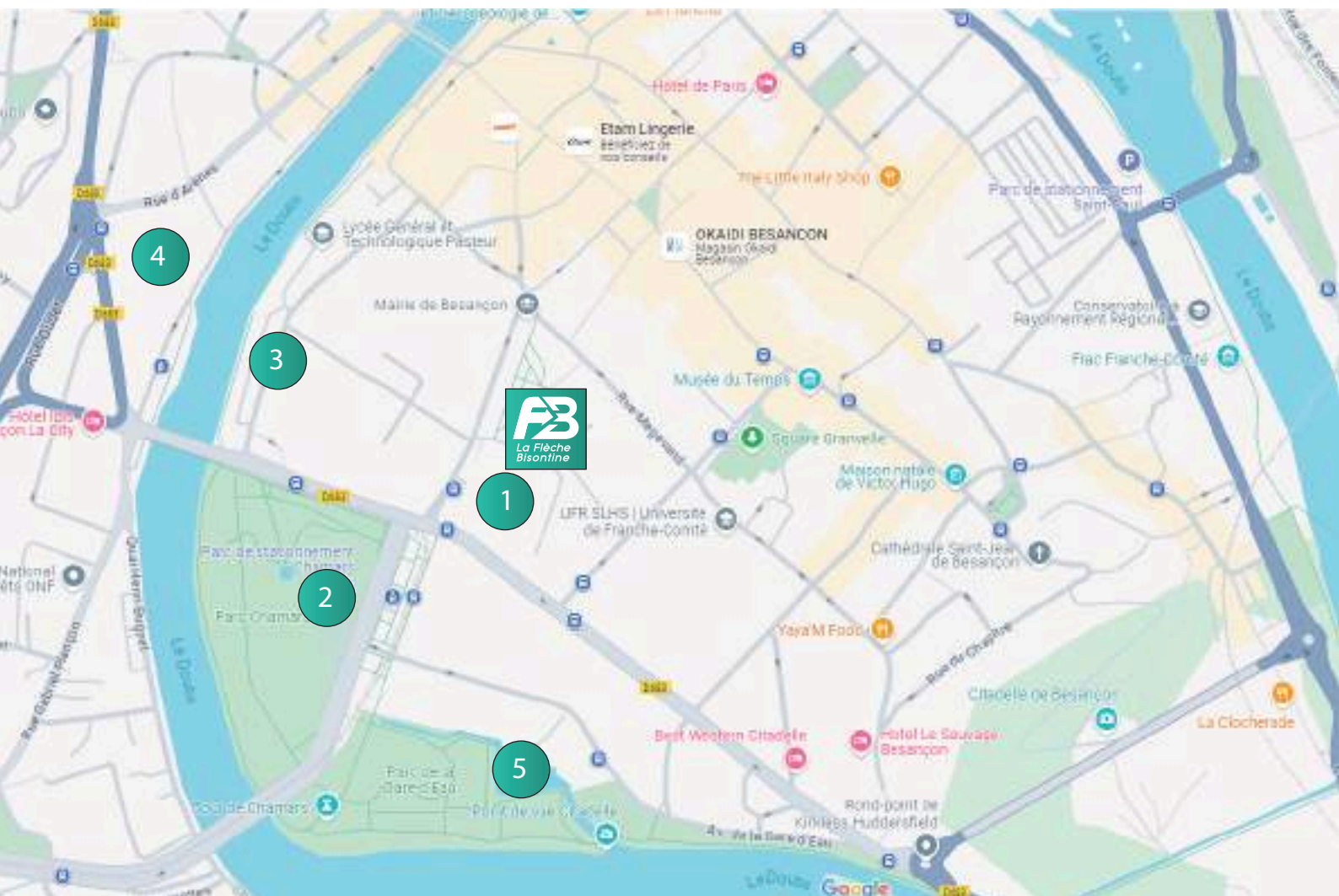
Une équipe de nombreux signaleurs bénévoles est là tout au long du parcours. Ils sont là pour vous, attention à eux et remerciez les !



Liste des parkings de Besançon

À proximité du départ/arrivée

- 1. Parking de la Mairie sous terrain**
 - 1 rue de l'Orme de Chamars, 25000 Besançon
 - 570 places
 - Payant le samedi
 - Gratuit le dimanche
- 2. Parking Chamars**
 - 2 Bd Charles de Gaulle, 25000 Besançon
 - 330 places
 - Payant le samedi
 - Gratuit le dimanche
- 3. Parking Petit Chamars**
 - Rue Girod de Chantrans, 25000 Besançon
 - 80 places
 - Payant le samedi
 - Gratuit le dimanche
- 4. Parking Veil Picard**
 - Rue d'Arènes, 25000 Besançon
 - Payant le samedi
 - Gratuit le dimanche
- 5. Parking de la Gare d'Eau**
 - 4 avenue de la Gare d'Eau, 25000 Besançon
 - 100 places
 - Gratuit le samedi et le dimanche



Merci à nos partenaires !



FRANCHE-COMTÉ



Suivez-nous pour ne rien rater de notre actualité

www.laflchebisontine.fr